












Wasser- und Verpflegungsstellen



Km	Position	Location											
5	beidseitig	Bockenheimer Landstraße, Höhe Haltestelle Palmengarten	×	×	×		×	×		×		×	×
10	beidseitig	Bremer Straße, zwischen HansasträÙe	×	×	×		×	×		×		×	×
12,5	rechts	Kurt Schumacher Straße, auf Höhe des Ordnungsamtes					×					×	×
15	rechts	Kennedyallee, Höhe Villa Kennedy	×	×	×		×	×		×	×	×	×
17,5	rechts	Goldsteinstraße, Ecke Kalmitstraße					×					×	×
20	rechts	Zur Frankfurter, Höhe Tränkweg	×	×	×	×	×	×		×	×	×	×
22,5	rechts	Mauritiusstraße, Höhe Ahrtalstraße					×					×	×
25	links	Nieder Kirchweg, bei Haltestelle gegenüber Dürkheimer Straße	×	×	×	×	×	×		×	×	×	×
27,5	rechts	Höchst Niddabrücke, Im Ziegelfeld/Ecke In den Krümmen					×					×	×
30	links	Mainzer Landstraße, Ecke Jägerallee	×	×	×	×	×	×		×	×	×	×
32,5	links	Mainzer Landstraße, Haus Nr. 414 - 420					×					×	×
35	rechts	Europaallee, zwischen Frankenallee und Güterplatz	×	×	×	×	×	×		×	×	×	×
37,5	rechts	Goetheplatz westliche Seite zwischen Goethestraße und Roßmarkt					×					×	×
40	rechts	Taubenstraße/Börsenplatz	×	×	×		×	×	×	×	×	×	×

Wasser- und Verpflegungsstellen



an der Strecke beim BMW FRANKFURT MARATHON



Legende:



Zeitangabe



Gels



Bizzl Cola



Wannen zum Eintauchen der Schwämme



medizinische Hilfe



Rosbacher Naturell



Tee



Abfallbehälter



Elite



Rosbacher Sport



Bananen